

Réseau rural français

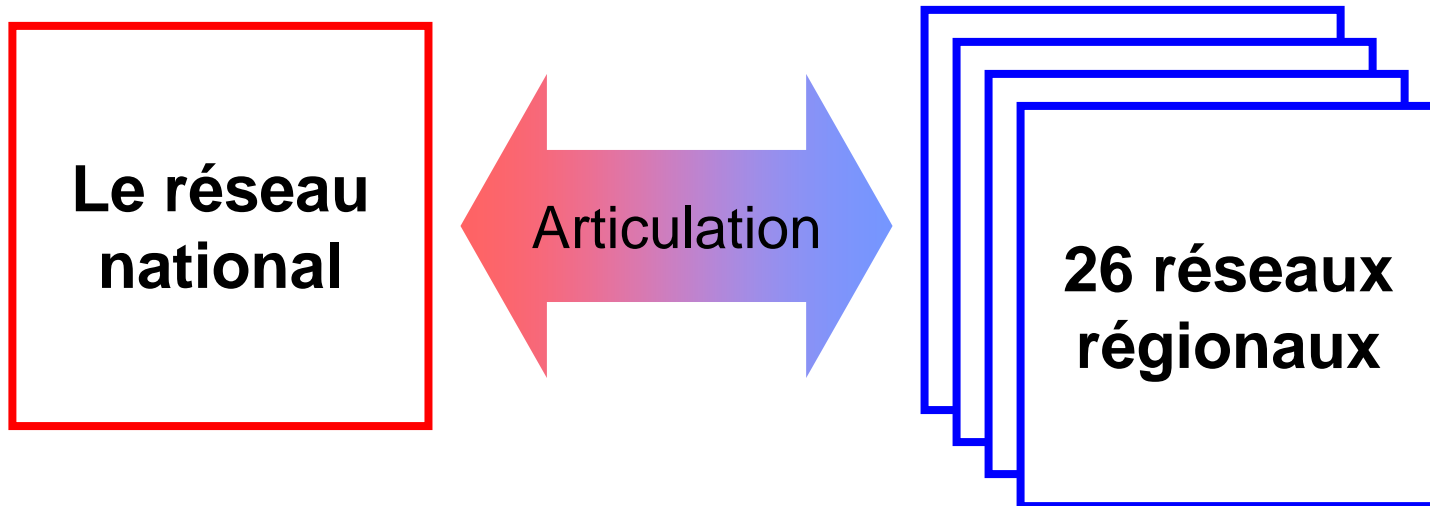
Séminaire du 13 novembre 2007

La gouvernance



Architecture du réseau rural français

Le réseau rural français
= **1 réseau national** + **26 réseaux régionaux** + *leur articulation*



Le réseau national

Copilotes : le MAP et la DIACT

- Leur rôle : initiative, décision (quand il n'y a pas de position commune de la Commission permanente), donneur d'ordre / cellule d'animation, lien avec les instances communautaires...

Assemblée du réseau rural

- Réunit les organismes nationaux de développement rural à vocation nationale + les référents des 26 réseaux régionaux (100 à 150 personnes), une composition évolutive
- C'est un lieu de débat, de restitution, de proposition et de diffusion par l'intermédiaire des réseaux qu'ils représentent
- Se réunit une fois par an sur convocation des copilotes

Le réseau national

□ Commission permanente

- Instance décisionnelle de la vie du réseau. Complète et affine les propositions de l'Assemblée du réseau. Programme les opérations du réseau qui bénéficieront d'un cofinancement du FEADER
- Une émanation de l'Assemblée du réseau. Composée de 25 personnes (dont MAP, DIACT et ARF)

Des points encore en débat :

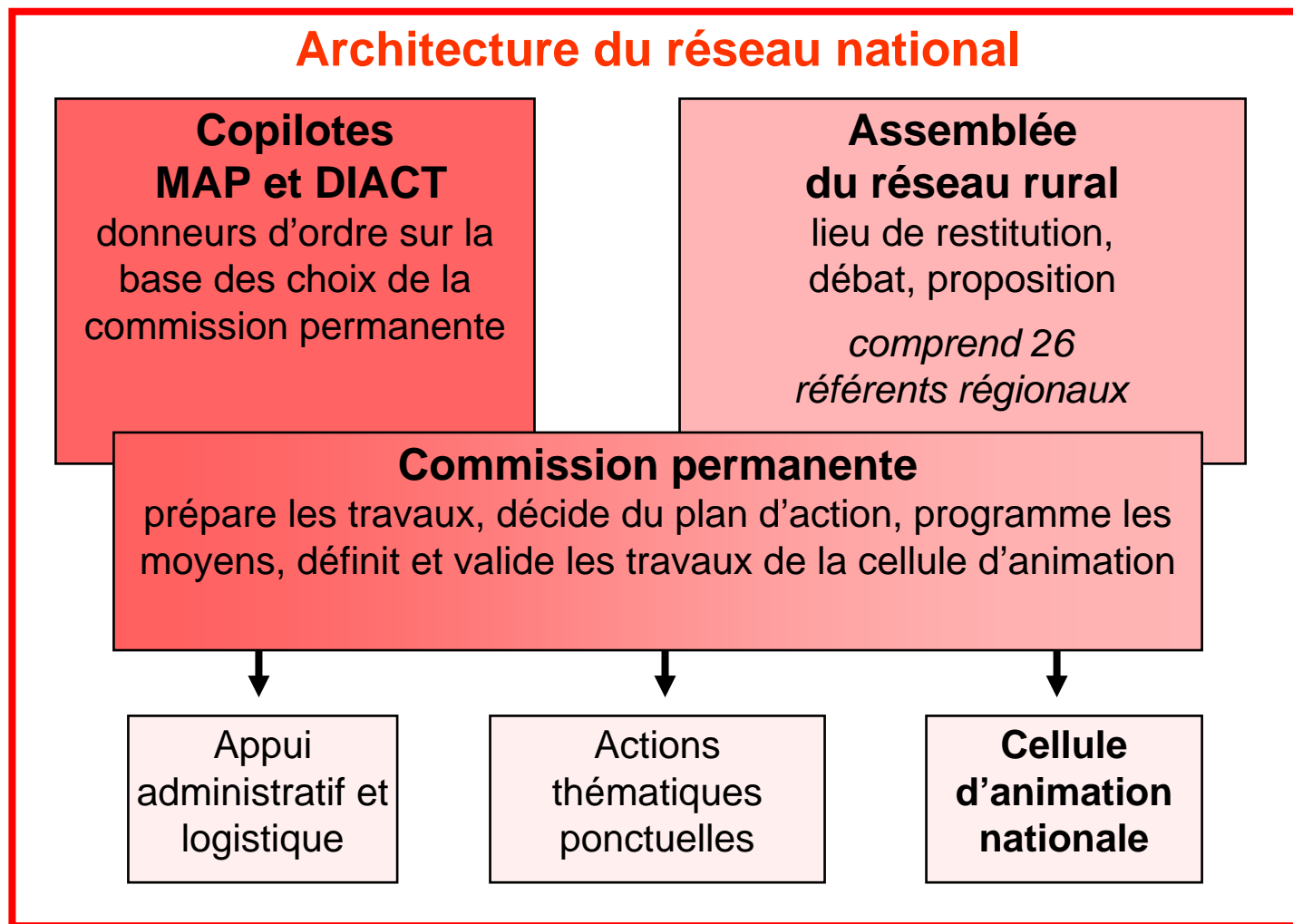
- ❖ Faut-il inviter les syndicats non agricoles à l'Assemblée du réseau ?
- ❖ Quel renouvellement de la Commission permanente : tous les 3 ans ?
- ❖ Est-ce possible d'indemniser les membres de la Commission permanente ?

Le réseau national

□ La mise en œuvre opérationnelle

- La cellule d'animation
 - ❖ animation, préparation, appui à la coopération des GAL, animation de la capitalisation, communication, point de contact avec le réseau rural européen
 - ❖ Sélection par appel d'offre d'un prestataire : débat du cahier des charges avec la Commission permanente
 - ❖ Lien cellule d'animation / Commission permanente
- Des prestataires ou maîtres d'ouvrage conduisant des actions thématiques ponctuelles (appels d'offres et appels à projets)
- Un appui administratif et logistique
- Articulation entre le réseau rural national et les comités de suivi et de programmation

Architecture du réseau national



Réseau régional

- ❑ Co-piloté par le Préfet de région et le président du Conseil régional
- ❑ Structuration laissée à l'appréciation des copilotes régionaux
- ❑ Une association large des acteurs locaux
- ❑ Articulation entre le réseau rural régional et les comités de suivi et de programmation

- ❑ *Points soumis au débat :*
 - ❖ Quel appui du national envers le régional ?
 - ❖ Quel doit être le cadre des missions minimales attendues de chaque réseau régional ?
 - ❖ Une proposition : la constitution d'un groupe de travail spécifique sur l'articulation national/régional

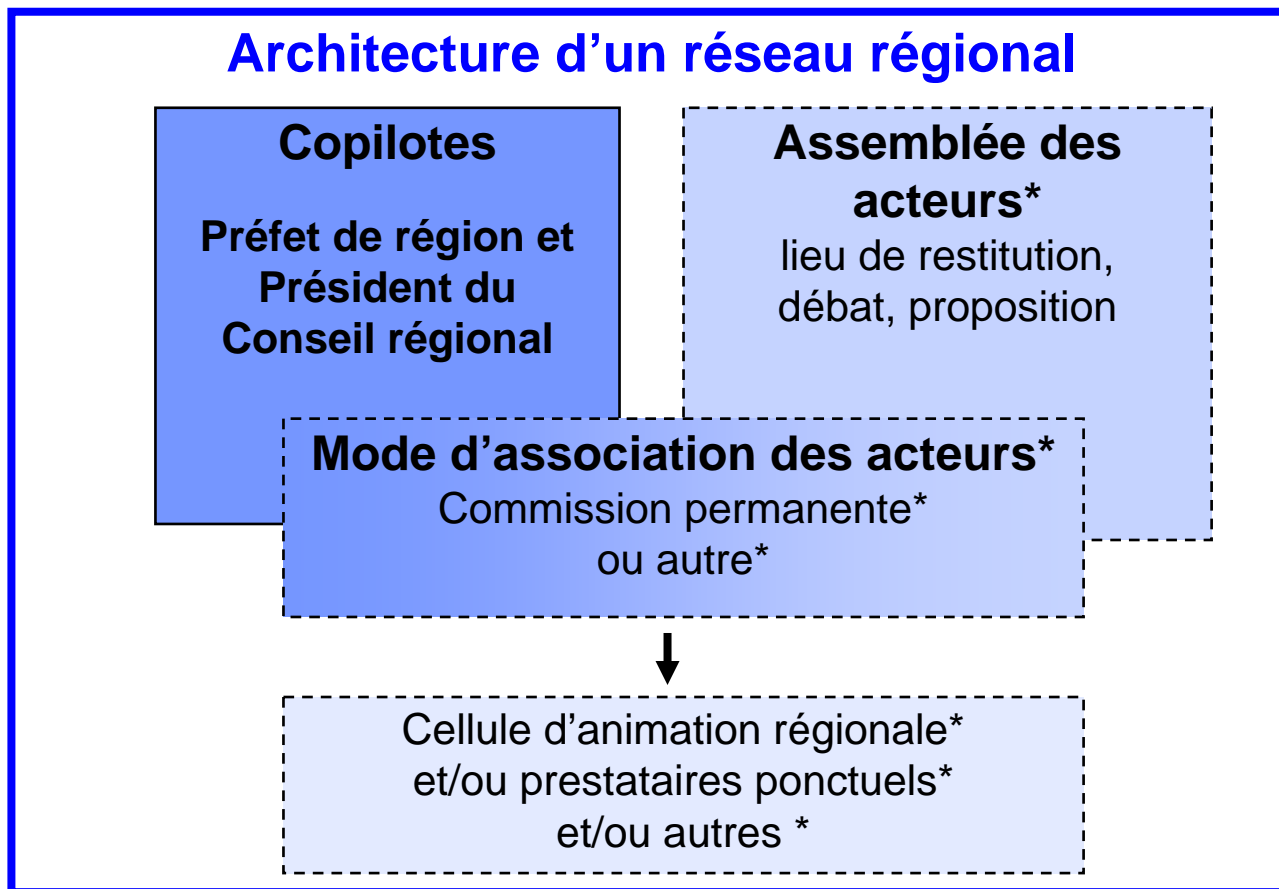
L'articulation entre réseau national et réseaux régionaux

- ❑ Une représentation des réseaux régionaux dans l'Assemblée et sa commission permanente via des référents régionaux
- ❑ Des échanges techniques lors des travaux menés en commun par le réseau national et les réseaux régionaux via des correspondants régionaux (qui assurent le lien au niveau technique)
- ❑ Des liens à définir entre la cellule nationale d'animation et les travaux conduits en région

Points soumis au débat :

- ❖ **Comment le référent régional est-il désigné par le réseau régional ?**
- ❖ **Un forum d'échange pour les correspondants régionaux**
- ❖ **Des réunions des correspondants animées par la cellule d'animation nationale**

Architecture d'un réseau régional



* = à définir en région, après concertation avec les acteurs et réseaux du développement rural

Les actions interrégionales



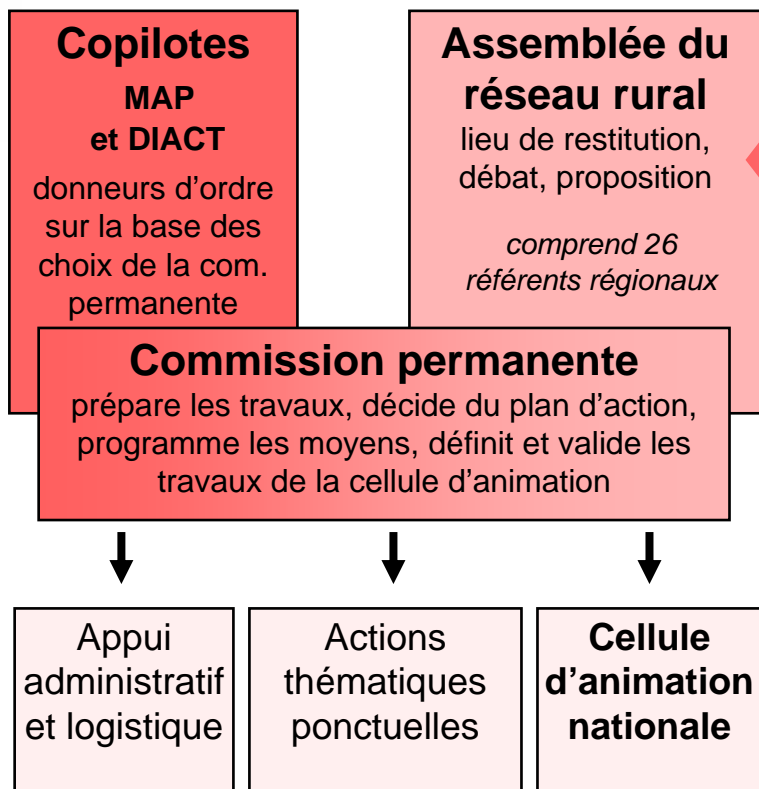
Pas de structures figées mais :

- Des actions en fonction de besoins précis
- Des partages d'expériences sur des thématiques identifiées en région ou au niveau national
- Pas de périmètres interrégionaux prédéfinis

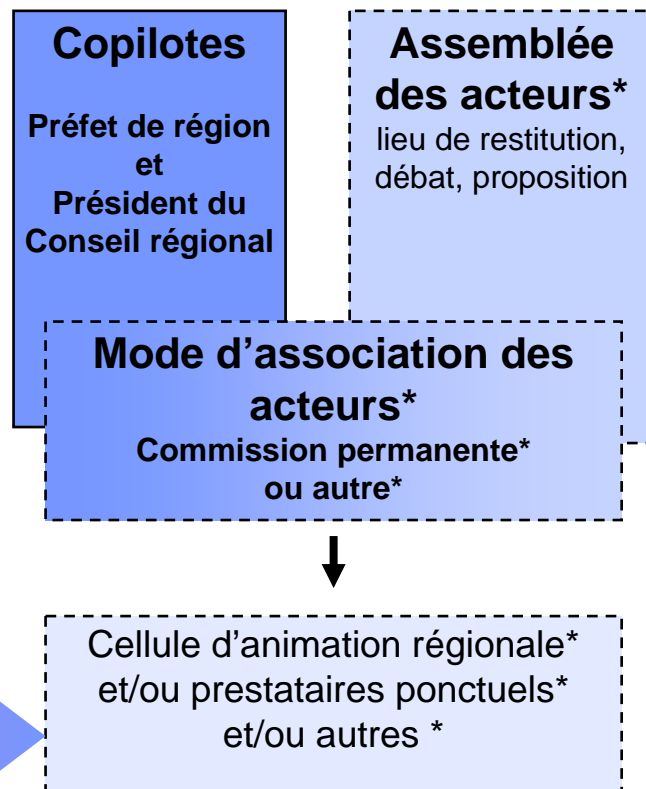
Architecture du réseau rural français

Réseau rural français = *réseau national* + 26 réseaux régionaux + leur articulation

Architecture du réseau national



Architecture d'un réseau régional



Désignation de référents régionaux

Travaux communs (avec 26 correspondants régionaux)

Liens à définir